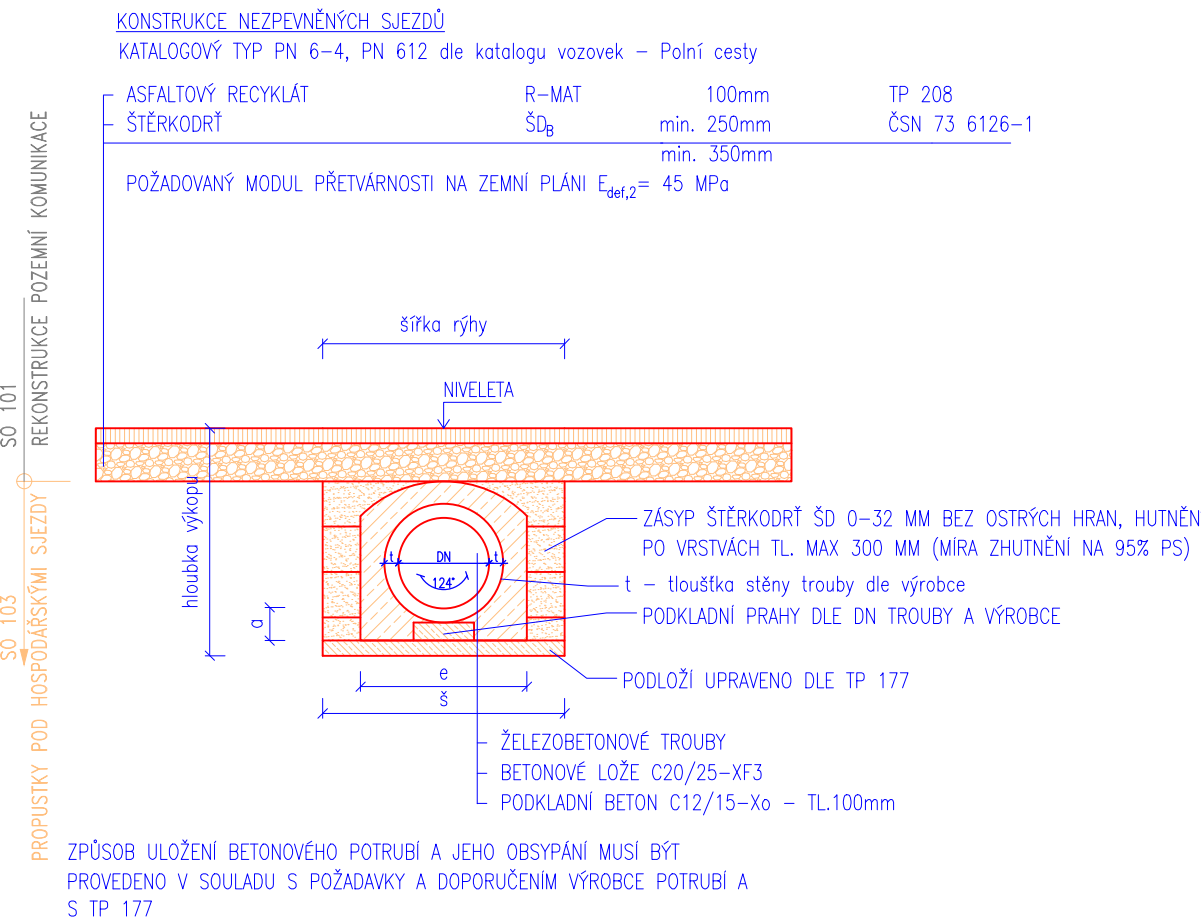
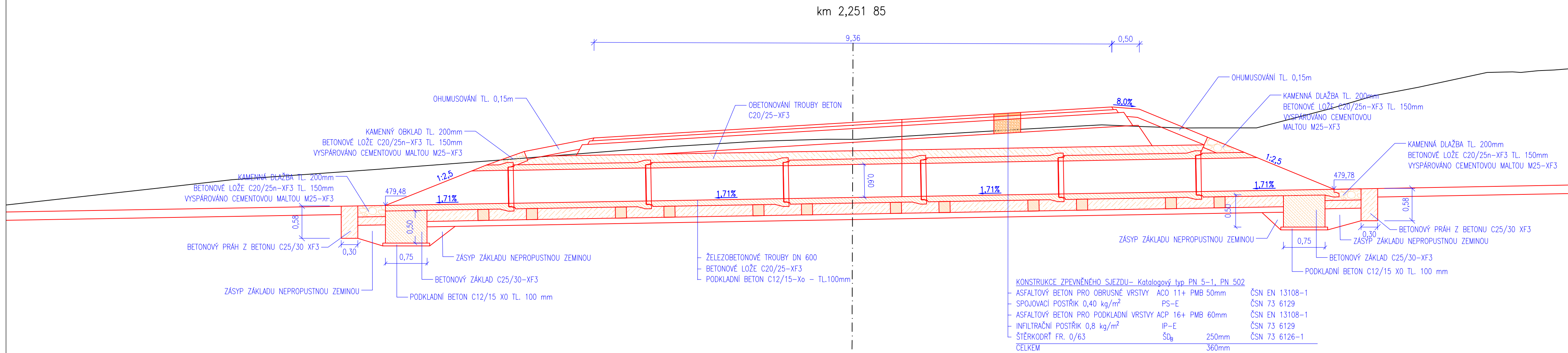


ULOŽENÍ POTRUBÍ - DN 600

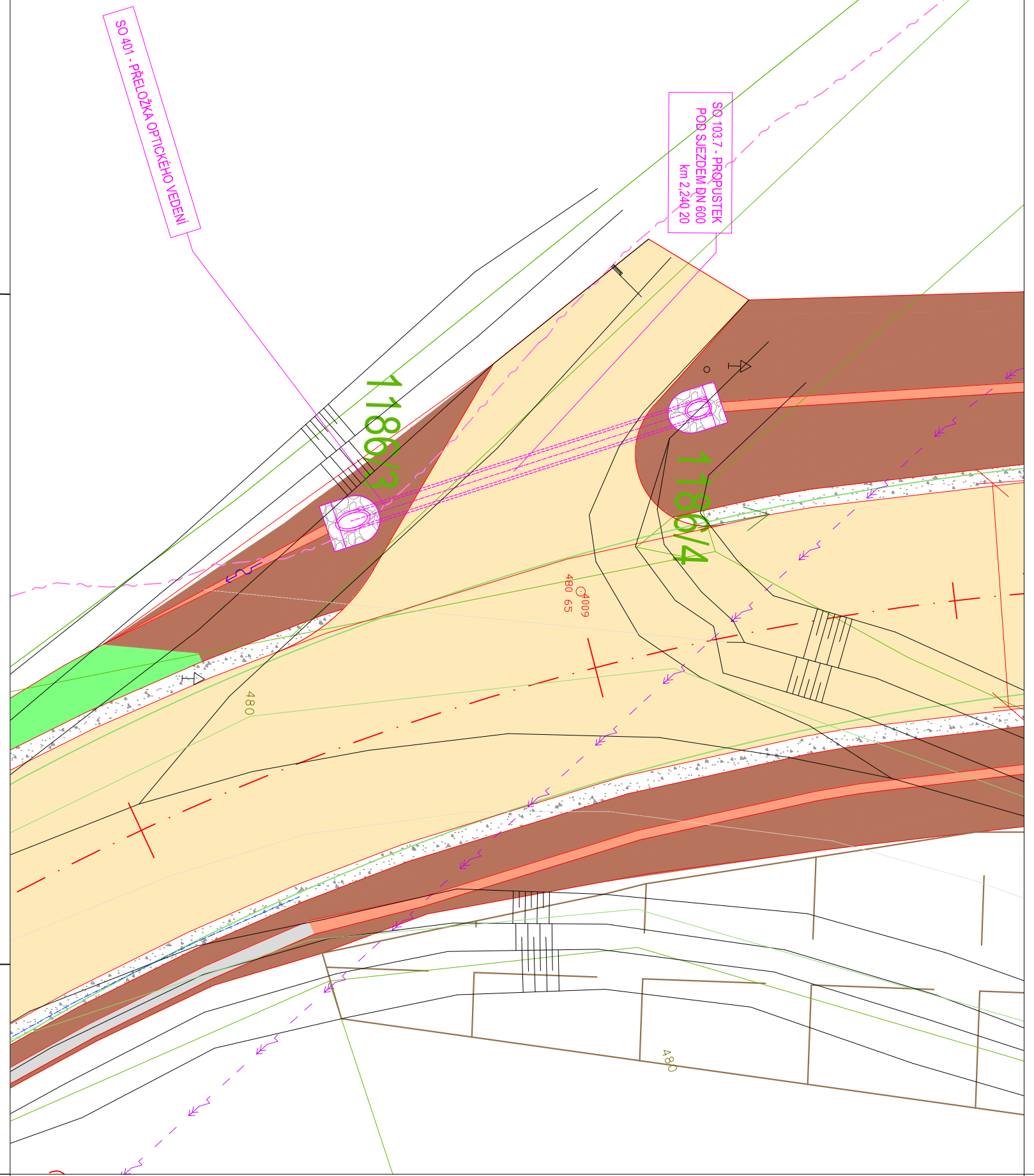


ROZMĚRY ULOŽENÍ BETONOVÝCH TRUB PROPUSTKŮ			
DN TROUBY [mm]	min. ŠÍŘKA RÝHY s [m]	VELIKOST OBETONÁVKY	
		ŠÍŘKA e [cm]	VÝŠKA a [cm]
600	1,60	110	22
800	2,00	145	30
















KONSTRUKCE ZPVŇNEHO SJEZDU – Katalogový typ PN 5-1, PN 502			
ASFALTOVÝ BETON PRO OBRUSNÉ VRSTVY	AC 0 11+ PMB 50mm		ČSN EN 13108-1
SPOJOVACÍ POŠTRÍK	0,40 kg/m ²	PS-E	ČSN 73 6129
ASFALTOVÝ BETON PRO PODKLADNÍ VRSTVY	AC 16+ PMB 60mm		ČSN EN 13108-1
INFILTRAČNÍ POŠTRÍK	0,8 kg/m ²	IP-E	ČSN 73 6129
ŠTERKODŮT	FR. 0/63	S ₀ B	ČSN 73 6126-1
CELKEM		250mm 360mm	






POŽADOVANÝ MODUL PŘETVÁRNOSTI NA PLÁNI $E_{del,2} = \min. 45\text{MPa}$
V PODLOŽÍ SE NACHÁZÍ NAMRZAVÉ ZEMINY NUTNÝ NÁVRH VHDNÉHO MECHANICKÉHO NEBO CHEMICKÉH
ZLEPŠENÍ AKTIVNÍ ZÓNY



LEGENDA:

	REKULTIVACE STÁVAJÍCÍ KOMUNIKACE
	VOZOVKA – ASFALT
	NEZPEVNĚNÁ KRAJNICE/PLOCHA – RECYKLÁT
	NÁSYP
	VÝKOP
	DNO PŘÍKOPU
	DNO PŘÍKOPU ZPEVNĚNÉ TVÁRNÍCI
	OPEVNĚNÍ KAMENEM
	STÁVAJÍCÍ STAV
	NAVŘZENÝ STAV
	KATASTR NEMOVITOSTÍ
	PROPUSTKY
	STROMY KE KÁCENÍ

LEGENDA STÁVAJÍCÍCH INŽENÝRSKÝCH SÍTÍ:

	RADIOVÉ SÍTĚ ČETIN
	OPTICKÝ KABEL PODZEMNÍ (ČETIN) – zaměřený
	VN NADZEMNÍ (ČEZ)
	VODOVOD (VODÁKVA)
	PLYNOVOD VTL (GASNET)

Výškový systém Balt p.v.		Souřadný systém S-JTSK	
6			
5			
4			
3			
2			
1			
REVIZE	POPIS	DATUM	SCHVÁLIL

Sweco Hydroprojekt a.s. Ústředí Praha Táborská 31, 140 16 Praha 4; praha@sweco.cz; www.sweco.cz					
VYPRACOVAL	Bc. Müller <i>Müller</i>	HIP	Ing. Charvátová <i>Charvátová</i>	T. KONTROLA	Ing. Landa
PROJEKTANT	Bc. Müller	REDITEL DIVIZE	Ing. Charvátová	DATUM	09/2021
OBJEDNATEL	Správa a údržba silnic Plzeňského kraje, p.o.			OKRES	Tachov
AKCE: II/230 Stříbro – dálnice D5, úsek 2				ČÍSLO ZAKÁZKY	11 8205 0300
				STUPEŇ	PDPS
				FORMÁT	6 A4
				MĚŘÍTKO	1:200 / 1:50
				ARCHIVNÍ ČÍSLO	002796/21/1
PŘÍLOHA: Situace propustku km 2,240 20				ČÍSLO PŘÍLOHY	D.2.3.8 ab 1

Tato dokumentace včetně všech příloh (s výjimkou dat poskytnutých objednatelům) je duševním vlastnictvím akciové společnosti Sweco Hydroprojekt a.s. Objednatel této dokumentace je oprávněn ji využít k účelům vyplývajícím z uzavřené smlouvy bez jakéhokoli omezení. Jiné osoby (jak fyzické, tak právnické) nejsou bez předchozího výslovného souhlasu objednatele oprávněny tuto dokumentaci ani její části jakkoli využívat, kopírovat ani jiným způsobem rozmnožovat nebo zpřístupnit dalším osobám.

Poznámka: Podpisy zpracovatelů jsou připojeny pouze k výtisku číslo 01 nebo originálu přílohy (matriční).